



THE MASSIF

2025 - 2026

DESCRIPTIVO EXPEDICIONES

BASE TORRES

El mirador Base Torres es una de las excursiones más impresionantes, icónicas y exigentes. Tiene una duración promedio de 8 horas: 4 horas de ascenso y 4 horas de descenso.

Iniciamos la caminata cruzando el río Ascencio en dirección al Camping Chileno, que marca la mitad del sendero, donde se realizará una pausa necesaria para evaluar condiciones climáticas y físicas.

A partir de este punto, continuaremos ascendiendo rodeados por un impresionante bosque de lengas y vertientes de glaciar, hasta alcanzar el último tramo plano antes de la empinada y rocosa morrena glaciar. Este trayecto requiere un esfuerzo significativo que será recompensado con la llegada a uno de los miradores más impresionantes del Cono Sur: las tres imponentes Torres del Paine, que se alzarán ante ti.

El nivel de exigencia física de esta caminata es alto, donde se experimentará la variabilidad climática patagónica que despertará tus sentidos, captando la belleza de la flora y fauna durante toda la jornada.

Incluye:

- Lunch box: sándwich a elección, brownie, frutos secos, fruta, agua y jugo.
- Tablas y bebestibles al finalizar la actividad.
- Guía bilingüe español e inglés.
- Bastones y crampones (cuando sean requeridos debido a las condiciones climáticas).
- Traslado desde y hacia río serrano hotel + spa, duración 3 horas aprox.



22 km
(13.6 mi)



12 - 13 hrs.



120 m - 875 m
msnm



Dificultad
ALTA

VALLE FRANCÉS

Otra de las postales icónicas dentro del Macizo Paine es el Valle del Francés, un sendero con multiplicidad de paisajes y con una duración promedio de 7.5 horas: 4 horas de ascenso y 3.5 horas de descenso.

Comenzaremos la excursión navegando en catamarán durante 30 minutos por el lago Pehoé para llegar al primer punto: el refugio Paine Grande. Iniciaremos la caminata atravesando diferentes terrenos con secciones planas y rocosas. Durante todo este primer tramo tendremos de fondo los imponentes Cuernos del Paine.

Una vez en el campamento Italiano, que marca el 60% del ascenso moderado, realizaremos una pausa para evaluar las condiciones climáticas y físicas, ya que la pendiente aumenta hacia el mirador Francés con un exigente tramo que ascenderemos durante una hora entre el bosque magallánico y la morrena glacial.

Al llegar al mirador Valle Francés nos deleitamos con la vista del cordón montañoso perteneciente al Macizo Paine, el glaciar colgante, bosques y distintas formaciones de agua.

El nivel de exigencia de esta caminata es alto ya que nos enfrentamos a constantes subidas y bajadas en un sendero con un final abrupto, sin embargo, la vista panorámica del valle te será inolvidable.

Incluye:

- Lunch box: sándwich a elección, brownie, frutos secos, fruta, agua y jugo.
- Tablas y bebestibles al finalizar la actividad.
- Guía bilingüe español e inglés.
- Bastones y crampones (cuando sean requeridos debido a las condiciones climáticas).
- Tickets Catamarán Lago Pehoé para cruce Pudeto - Paine Grande, ida y vuelta.
- Traslado desde y hacia río serrano hotel + spa, duración 2 horas aprox.



21 km
(13 mi)



10 - 12 hrs.



65 m - 512 m
msnm



Dificultad
ALTA

SENDERO GREY

El Sendero Grey nos llevará a apreciar parte del Campo de Hielo Patagónico Sur. Esta caminata tiene una duración promedio de 8 horas: 3.5 horas de descenso y 4.5 horas de ascenso.

Comenzaremos la excursión navegando en catamarán durante 30 minutos por el lago Pehoé para llegar al primer punto: el refugio Paine Grande. Iniciaremos la caminata por el valle Grey, recorriéndolo por una ladera del imponente Paine Grande, la montaña más alta de todo el Macizo Paine.

Tras una hora y media de caminata llegaremos al mirador De Agostini, para luego seguir a nuestro destino final el mirador glaciar Grey, con una vista de 3 km de ancho de pared glaciar, el Nunatak, y la presencia de témpanos en la playa del lago.

El nivel de exigencia de esta caminata es alto, con continuas subidas y bajadas en un terreno rocoso. No obstante, la vista del glaciar y el entorno montañoso convierten el recorrido en una experiencia inolvidable.

Incluye:

- Lunch box: sándwich a elección, brownie, frutos secos, fruta, agua y jugo.
- Tablas y bebestibles al finalizar la actividad.
- Guía bilingüe español e inglés.
- Bastones y crampones (cuando sean requeridos debido a las condiciones climáticas).
- Tickets Catamarán Lago Pehoé para cruce Pudeto - Paine Grande, ida y vuelta.
- Traslado desde y hacia río serrano hotel + spa, duración 3 horas aprox.



24 km
(14.9 mi)



10 - 12 hrs.



65 m - 450 m
msnm



Dificultad
ALTA

MIRADORES DEL PAINE



Este paseo tiene un carácter fotográfico e interpretativo apuntando a quienes quieran conocer el Parque Nacional Torres del Paine sin realizar extensas caminatas.

Miradores del Paine, con una duración aproximada de 7 horas en vehículo, nos permite recorrer de oeste a este el parque, deteniéndonos en diversos miradores naturales y panorámicos para apreciar las montañas, lagos, ríos, bosques, cascadas, estepas y sitios históricos, como también dejándonos sorprender por la presencia de la fauna local de cada zona.

Finalizaremos esta actividad compartiendo un picnic apreciando la singular belleza paisajística que nos entrega este territorio.

Incluye:

- Tablas y bebestibles durante la actividad.
- Guía bilingüe español e inglés.
- Traslado desde y hacia río serrano hotel + spa, duración 8 horas aprox.



7 - 8 hrs.



Dificultad
BAJA

AONIKENK



El sendero Aonikenk es denominado así en honor a la tribu aborígen que habitó este territorio. Inicia en la portería Sarmiento con una caminata que dura aproximadamente 2.5 horas, atravesando un paisaje de pampa y estepa patagónica.

Al alcanzar la cima del sendero nos encontraremos con un conjunto de rocas que albergan pinturas rupestres creadas hace 7.000 años. Durante el recorrido es posible avistar la fauna local, principalmente manadas de guanacos quienes son los habitantes más numerosos del Parque Nacional Torres del Paine.

Incluye:

- Snack: papas fritas, barra de cereal, fruta y agua.
- Guía bilingüe español e inglés.
- Bastones y crampones (cuando sean requeridos debido a las condiciones climáticas).
- Traslado desde y hacia río serrano hotel + spa, duración 2 horas aprox.



6.3 km
(3.9 mi)



4 - 5 hrs.



159 m - 323 m
msnm



Dificultad
BAJA - MEDIA

LAGO SARMIENTO

Bordearemos el Lago Sarmiento y sus aguas de intenso color azul en una ligera caminata con una duración de 3 horas promedio, donde apreciaremos la flora y fauna del lugar.

Este sendero nos llevará hasta la playa del lago más grande del parque, donde observaremos sus blancas paredes rocosas llamadas trombolitos: fósiles vivientes de carbonato de calcio que comenzaron a formarse en la última glaciación.

Es una excursión accesible para personas que desean realizar actividades menos exigentes.

Incluye:

- Snack: papas fritas, barra de cereal, fruta y agua.
- Guía bilingüe español e inglés.
- Bastones y crampones (cuando sean requeridos debido a las condiciones climáticas).
- Traslado desde y hacia río serrano hotel + spa, duración 1.5 horas aprox.



5 km
(3.1 mi)



4 - 5 hrs.



125 m - 65 m
msnm



Dificultad
BAJA - MEDIA

LAGO TORO



Con una de las vistas más impresionantes, el mirador Lago Toro destaca por ser el cuerpo de agua más grande de la región. Esta caminata tiene una duración de 4 horas, con un nivel de dificultad de medio a alto.

El primer tramo requiere de un esfuerzo considerable, sin embargo, nos brindará la oportunidad de contemplar la red hidrográfica del río Paine que atraviesa todo el Parque Nacional antes de desembocar en el imponente Lago Toro.

Avanzaremos por un terreno pedregoso y escarpado ganando altura entre nothofagus australes, para sorprendernos con la apertura al matorral preandino que nos regalará una amplia visión a la singular Cordillera Paine apreciando su sistema lacustre, valles interiores y estepa patagónica.

Incluye:

- Snack: papas fritas, barra de cereal, fruta y agua.
- Guía bilingüe español e inglés.
- Bastones y crampones (cuando sean requeridos debido a las condiciones climáticas).
- Traslado desde y hacia río serrano hotel + spa, duración 1 hora aprox.



5 km
(3.1 mi)



5 hrs.



72 m - 430 m
msnm



Dificultad
ALTA

MIRADOR CÓNDOR



Con una duración de caminata de 2.5 horas y un nivel de dificultad medio a alto, el Mirador Cóndor nos ofrecerá una de las mejores vistas panorámicas del lago Pehoé, así como también del Macizo Paine en toda su extensión.

Nos desplazaremos hacia una desafiante pendiente, por una huella pedregosa donde atravesaremos un corto pero complicado ascenso en una zona rocosa y de fuertes vientos propios de la Patagonia, que harán de esta expedición una verdadera aventura.

Este mirador debe su nombre a la existencia de condoreras en sus laderas superiores, donde se podrían avistar cóndores.

Incluye:

- Snack: papas fritas, barra de cereal, fruta y agua.
- Guía bilingüe español e inglés.
- Bastones y crampones (cuando sean requeridos debido a las condiciones climáticas).
- Traslado desde y hacia río serrano hotel + spa, duración 1.5 horas aprox.



5 km
(3.1 mi)



4 hrs.



70 m - 350 m
msnm



Dificultad
MEDIA - ALTA

MIRADOR CUERNOS



El sendero Mirador Cuernos tiene una duración promedio de 3 horas, que nos permitirá observar de cerca y frontalmente una de las postales del Parque Nacional Torres del Paine: los imponentes Cuernos.

En nuestra primera parada, el mirador del Salto Grande, podremos observar su potente caída de agua de 14 metros de altura que surge del lago Nordenskjöld, dando vida al lago Pehoé de un hermoso color turquesa. Continuaremos por el sendero en dirección al Mirador Cuernos, donde contemplaremos la fusión de roca basáltica sedimentaria y granítica, haciendo que esta vista sea una de las más impresionantes.

Siendo una de las caminatas más cortas y sencillas es recomendada para todo tipo de personas. Los fuertes vientos se harán presentes en esta área, haciéndonos vivir esta actividad como una experiencia intensa e inolvidable.

Incluye:

- Snack: papas fritas, barra de cereal, fruta y agua.
- Guía bilingüe español e inglés.
- Bastones y crampones (cuando sean requeridos debido a las condiciones climáticas).
- Traslado desde y hacia río serrano hotel + spa, duración 1.5 horas aprox.



7 km
(4.3 mi)



4.5 hrs.



60 m - 177 m
msnm



Dificultad
BAJA - MEDIA

MIRADOR FERRIER



La excursión Mirador Ferrier, con una duración de 4 horas de caminata, tiene una fuerte pendiente que lo posiciona como el trekking de medio día de mayor dificultad y exigencia.

Este sendero ubicado en el sector oeste del parque atraviesa un majestuoso bosque de coigüe, hábitat de aves endémicas y también del Huemul. Además, nos ofrece una vista panorámica única debido a que es posible observar lagos del Parque Nacional y los glaciares Grey, Zapata y Pingo pertenecientes a los Campos de Hielo Sur.

Incluye:

- Snack: papas fritas, barra de cereal, fruta y agua.
- Guía bilingüe español e inglés.
- Bastones y crampones (cuando sean requeridos debido a las condiciones climáticas).
- Traslado desde y hacia río serrano hotel + spa, duración 1 hora aprox.



5 km
(3.1 mi)



5 hrs.



50 m - 700 m
msnm



Dificultad
ALTA

CABALGATA NUTRIA



Una actividad distinta que permite el contacto con un animal noble como lo es el caballo. Tiene una duración de 1.5 a 2 horas que inicia desde las caballerizas, donde se nos entregará el equipo de seguridad y las instrucciones necesarias para un correcto manejo del caballo.

Desde ahí comenzará nuestra aventura por la Villa Serrano, en dirección al pie del cordón Chacabuco para internarnos en un icónico bosque magallánico, donde podremos apreciar la flora y fauna. Continuaremos el recorrido hasta llegar al sector del río Nutria y bordearemos el río Serrano para acercarnos a la confluencia con el río Grey donde observaremos sus distintos colores.

El tipo de montura utilizado en nuestras cabalgatas es de travesía. Todos los caballos disponibles son originarios de la zona denominados “criollos”, son de confianza y buena condición física ya que son mantenidos y supervisados diariamente por nuestros baqueanos.

Condiciones:

- Altura mínima: 1.50 mts. / 4.9 ft.
- Peso máximo: 95 kg. / 210 lbs.

Incluye:

- Casco y polainas.



7 km
(4.3 mi)



1.5 - 2 hrs.



Dificultad
BAJA - MEDIA

NOTAS

- No se permite el trote y/o galope.
- Esta actividad considera una inducción obligatoria.

NAVEGACIÓN GREY III

Empresa Lago Grey



Para iniciar esta visita al glaciar lo primero que se debe realizar es el check-in de la navegación. Desde ahí tendremos una hora para llegar al catamarán antes del zarpe.

Comenzaremos con una caminata corta pero exigente, desde el sector del estacionamiento de la guardería Pingo por 2 km hacia el embarcadero ubicado al final de la playa Grey.

Una vez en la embarcación navegaremos 17 km por el lago Grey, que se caracteriza por su color grisáceo debido a la cantidad de sedimentos de glaciar y témpanos de intenso color azul que veremos flotando a lo largo del trayecto. Recorreremos el glaciar de este a oeste con un ancho de 1.2 km y alturas de hasta 40 metros.

Al finalizar el recorrido, regresaremos a la playa Grey donde retornaremos por el mismo camino hacia el estacionamiento de la guardería Pingo.

Incluye:

- Jugo o pisco sour.

Navegación Grey III	1	2	3	4
Check-in	09:00	12:00	15:00	18:00
Zarpe	10:00	13:00	16:00	19:00
Llegada a refugio	10:45	13:45	17:30	19:45
Zarpe de refugio	11:00	14:00	17:45	20:00
Llegada navegación	12:45	15:45	18:45	21:30

NOTAS

- En caso de requerir el servicio de traslado ida y vuelta para Navegación Grey III, este puede ser coordinado de forma previa con su ejecutivo de reservas de The Massif, en base a disponibilidad y acorde a la navegación solicitada. **Servicio de pago extra.**
- Los horarios indicados son proporcionados por la empresa Lago Grey.
- Nivel de dificultad bajo a medio.
- Servicio sujeto a cancelación por condiciones climáticas y/o indicaciones de la empresa Lago Grey. El zarpe de cada navegación es confirmado en el mesón de navegaciones ubicado en el Hotel Lago Grey.
- Durante el mes de Septiembre hay dos zarpes habilitados diariamente y durante el mes de Mayo solo hay un zarpe habilitado, en los días Miércoles y Sábados con un horario diferenciado.

NAVEGACIÓN SERRANO

Empresa Solo Glaciares



Para iniciar esta actividad se debe caminar 15 minutos desde río serrano hotel + spa hasta el muelle ubicado en Hotel del Paine.

Comenzaremos a navegar por el río Serrano en lancha y tras 30 minutos de trayecto llegaremos al impresionante salto del río Serrano, donde desembarcaremos para atravesar un hermoso bosque nativo y abordar un zodiac. Nuestra siguiente parada será el fiordo Última Esperanza, donde luego de arribar en el Parque Nacional Bernardo O'Higgins, recorreremos sus pasarelas admirando la majestuosa laguna glaciar Serrano situada a los pies del imponente monte Balmaceda.

En el camino de vuelta, tendremos la oportunidad de observar el impresionante Campo de Hielo Sur desde el mirador Tyndall, una experiencia que nos dejará sin palabras. Finalmente, regresamos al muelle ubicado en la Villa Serrano para concluir nuestra aventura.

Incluye:

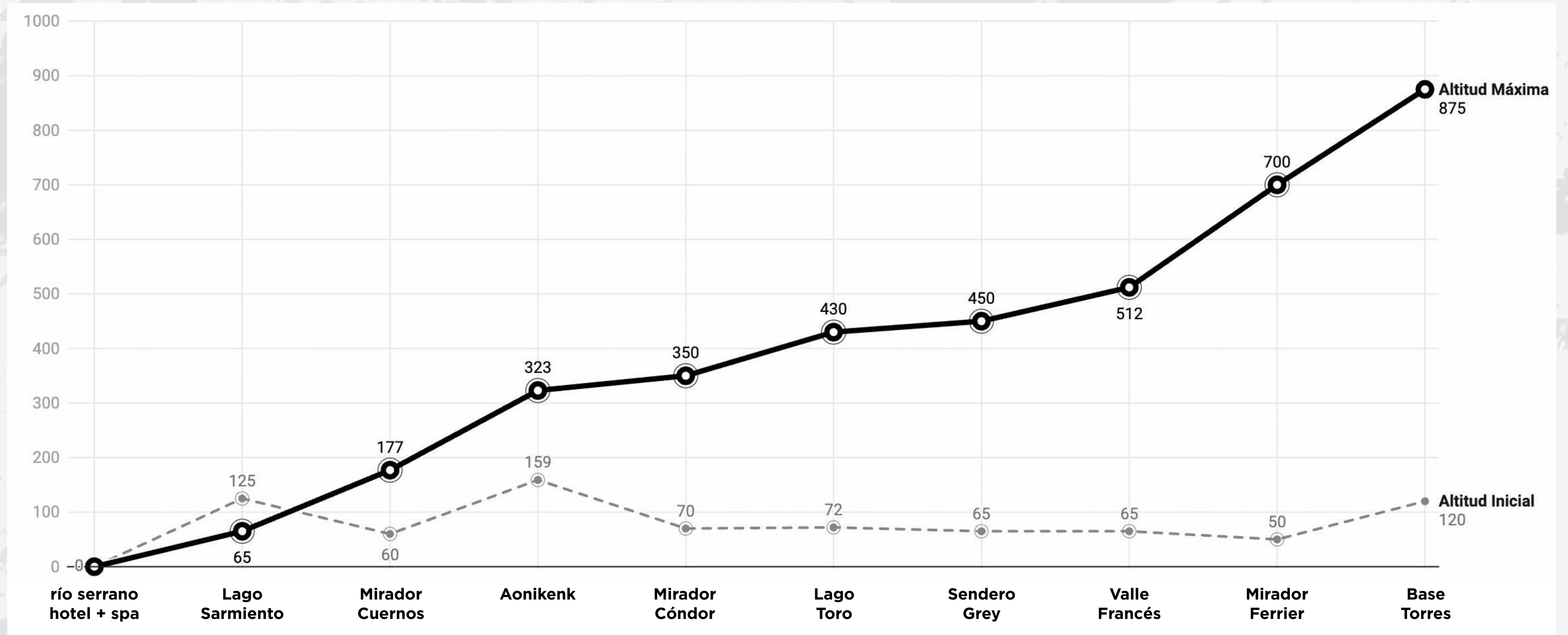
- Entrada al Parque Nacional Bernardo O´Higgins.

Zarpe	08:30
Llegada	14:00

NOTAS

- El horario del zarpe deberá ser confirmado en la oficina de informaciones The Massif el día previo a la actividad.
- La salida desde río serrano hotel + spa debe ser caminando 30 minutos antes del zarpe.
- Nivel de dificultad bajo a medio.
- Servicio sujeto a cancelación por condiciones climáticas y/o indicaciones de la empresa Solo Glaciares. El zarpe de cada navegación es confirmado en la recepción del Hotel del Paine.


ALTITUD EXPEDICIONES



TE RECOMENDAMOS


Dado las condiciones climáticas que se presentan en la zona es indispensable considerar el siguiente equipamiento en tu visita al Parque Nacional Torres del Paine:

Cabeza



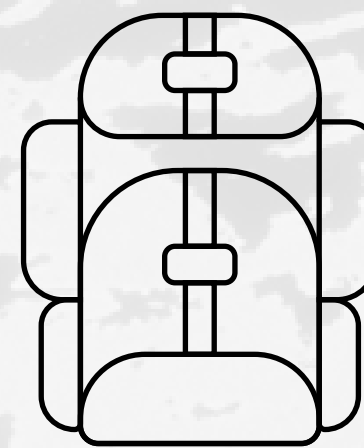
- Gorro de polar o similar.
- Lentes con protección UV.
- Protector de cuello.

Parte Superior



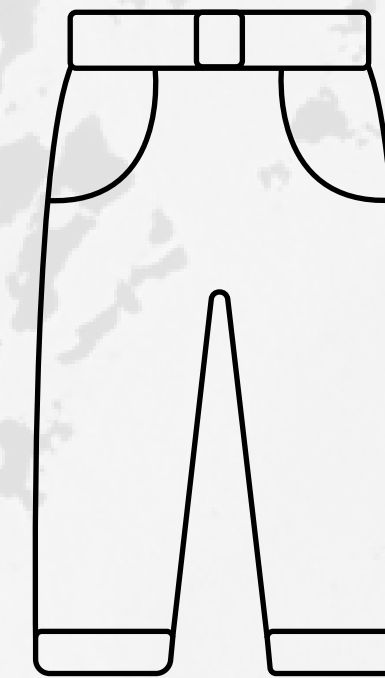
- Camiseta de secado rápido.
- Segunda capa tipo polar o fleece.
- Chaqueta impermeable.
- Guantes.

Mochila impermeable




- Bloqueador solar.
- Botella de agua.
- Bálsamo labial.
- Repelente de insectos.

Piernas



- Calzas de secado rápido.
- Pantalón impermeable.
- Short para días de calor.

Pies



- Calcetines de trekking largos.
- Zapatos de trekking caña alta.



THE MASSIF

contact | reservas@themassif.com



www.themassif.com



[themassifchile](https://www.instagram.com/themassifchile)

